












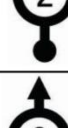



















 6 & 7 Avril 2018		DEPART / START		ETAPE	
		VAR WEST TOULON CHAPTER		7B	
		43.153502 6.038037		KM	118
				TEMPS	2:40
Commentaires	Route	Direction	KM / T	Cumul	
1		VAR WEST TOULON CHAPTER	0,2	0,2	
	Essence		0:00:15	0:00:15	
2		D97 LA VALETTE du VAR	3,5	3,7	
			0:04:15	0:04:30	
3		D246 TOULON	0,8	4,5	
			0:01:00	0:05:30	
4		A57 TOULON	3,8	8,3	
			0:04:30	0:10:00	
5		A50 MARSEILLE par le tunnel	6,3	14,6	
			0:07:30	0:17:30	
6		CHATEAUVALLON	0,3	14,9	
			0:00:15	0:17:45	
7		chemin du clos haut CHATEAUVALLON	0,2	15,1	
			0:00:15	0:18:00	
8		DN8 AUBAGNE OLLIOULES	23,6	38,7	
			0:28:15	0:46:15	
9		D2 D3 LA CIOTAT	14,5	53,2	
			0:17:30	1:03:45	
10		D40A AUBAGNE	1,5	54,7	
			0:01:45	1:05:30	
11		D559 AUBAGNE	4,7	59,4	
			0:05:45	1:11:15	
12		D559 CASSIS	4,5	63,9	
			0:05:30	1:16:45	
13		D559 CASSIS	4,4	68,3	
			0:05:15	1:22:00	
14		D559 MARSEILLE MAZARGUES	0,5	81,7	
			0:00:30	1:47:30	
15		D559 MARSEILLE MAZARGUES	15,2	96,9	
			0:18:15	2:05:45	
16		D559 MARSEILLE centre ville Bld MICHELET	2,5	99,4	
			0:05:00	2:10:45	
17		LA PLAGE Avenue du Prado	1,8	101,2	
			0:05:00	2:15:45	
18		ENDOUME Corniche président J F Kennedy	4,2	105,4	
			0:10:00	2:25:45	

19				TOUTES DIRECTIONS	0,8	106,2	
					0:01:00	2:26:45	
20				MARIGNANE AIX - FOS LYON	0,5	106,7	
					0:00:30	2:27:15	
21					MARIGNANE AIX - FOS LYON	5,7	112,4
					0:06:45	2:34:00	
22			D5 D568	L'ESTAQUE CARRY	4,9	117,3	
					0:06:00	2:40:00	
23				L'ESTAQUE Le Français	0,0	117,3	
					0:00:00	2:40:00	

ARRIVEE/ FINISH	NEXT ROAD BOOK
L'ESTAQUE - Le Français	
43.360876 5.313364	OPEN : 10:15 CLOSE : 13:45
RETOUR / RETURN	CABANNES 43.860853 / 4.948306